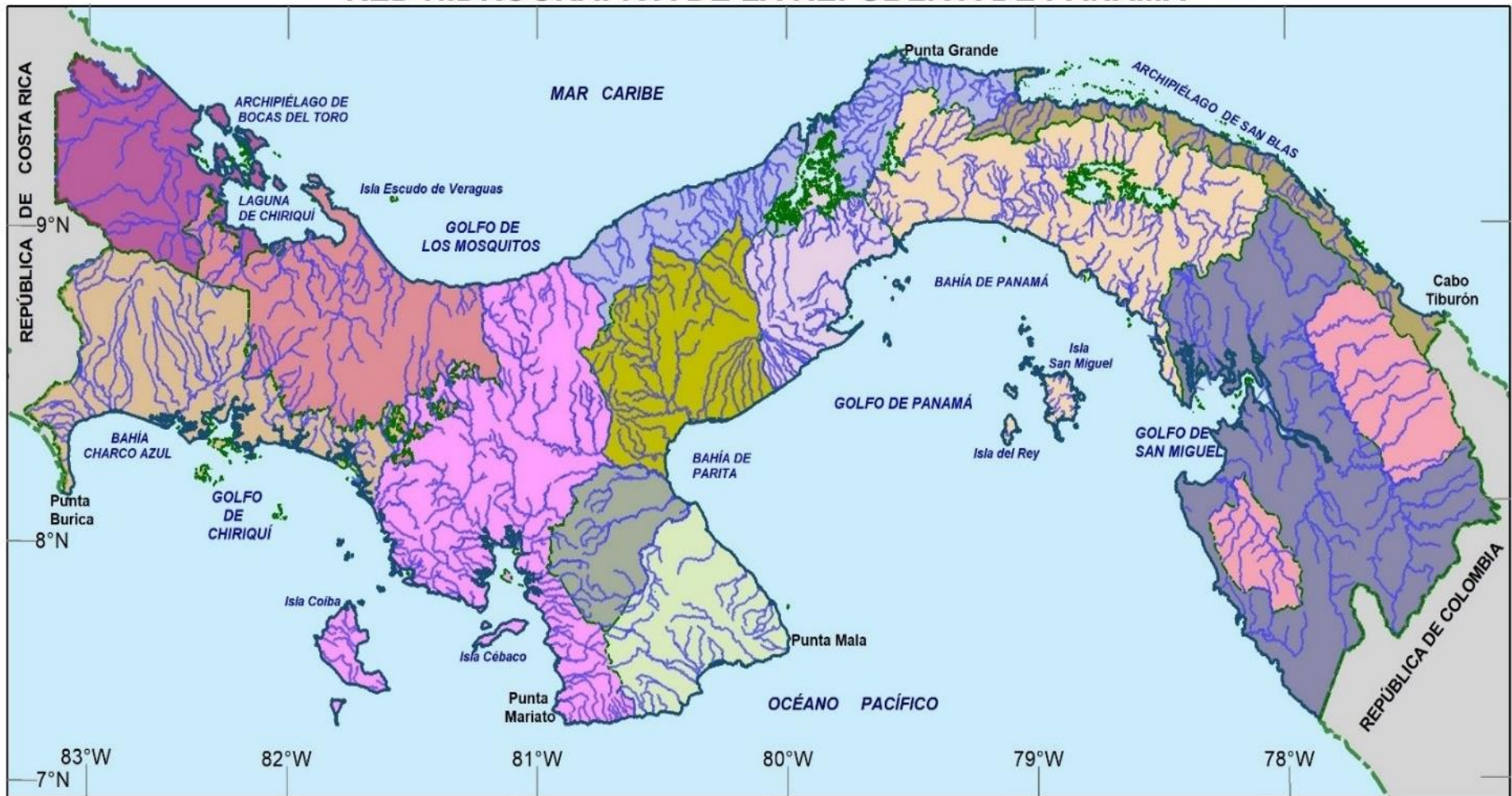


















RED HIDROGRÁFICA DE LA REPÚBLICA DE PANAMÁ



LEYENDA

	BOCAS DEL TORO		HERRERA		COMARCA NGÁBE BUGLÉ
	CHIRIQUÍ		LOS SANTOS		COMARCA EMBERÁ
	COCLÉ		PANAMÁ		PANAMÁ OESTE
	COLÓN		VERAGUAS		LÍMITES INTERNACIONALES
	DARIÉN		COMARCA KUNA YALA		HIDROGRAFÍA
					COSTA



Fuente: Elaborado por la Sección de Cartografía, con base a mosaicos topográficos a escala 1: 50,000 y 1:100,000 del Instituto Geográfico Nacional Tommy Guardia y Digitalización por la Sección de Cartografía, Instituto Nacional de Estadística y Censo, Contraloría General de la República de Panamá. Año 2010.